宮里公園

位置図

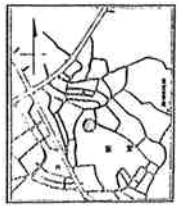

平面図
S = 1/200

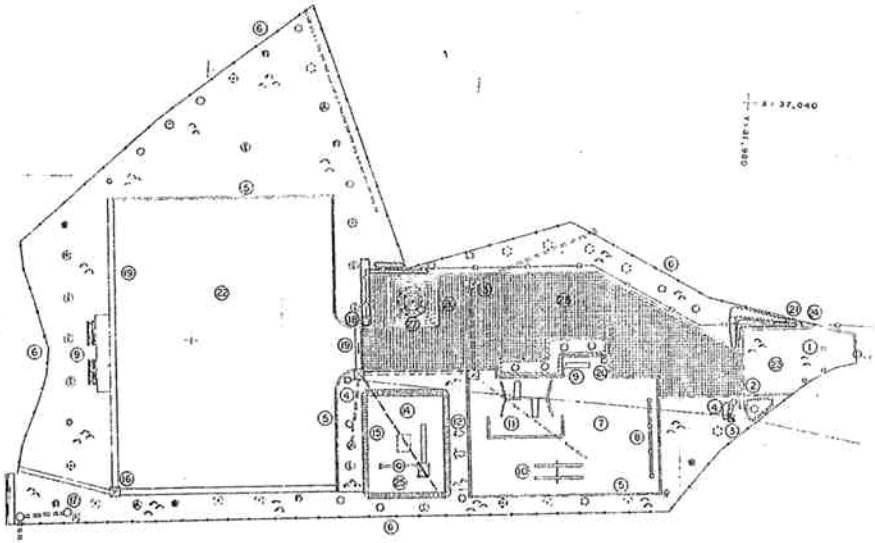

記号	施設名	数量
1	車止ノ	3 基
2	門柱	2 基
3	引込柱	1 基
4	間切灯	2 基
5	縁石	162.10m
6	フェンス	159.70m
7	自由広場	120.60m²
8	民地	1 箇
9	ベンチ	3 ヶ
10	シーソー	1 基
11	2連ブランコ	1 基
12	四ツ目	2 基
13	水飲場	1 ヶ所
14	砂場	39.00m²
15	縁ストート	27.00m

記号	施設名	数量
16	散水栓	3 ヶ所
17	マンホール	4 ヶ所
18	給水管	1 式
19	側溝	47.30m
20	ヲリ入レ	1 ヶ所
21	植栽部	1 箇
22	歩行者広場	342.80m²
23	緑地	199.10m²
24	バッブボックス	1 基
25	水飲兼用	1 基
26	シュルター	1 箇
27	コンクリートベンチ	4 ヶ

記号	種別	本数
○	クスノキ	7 本
○	センダン	6 本
⊕	キヤバナウルシ	3 本
⊕	キヤバナツツシカ	3 本
⊕	インドボダイジュ	5 本
⊕	ヤブノキ	3 本
○	コバテイシ	11 本
⊕	ムクロジ	8 本
⊕	ヒコバエ	4 本
⊕	ベンガルボダイジュ	2 本
⊕	ヨキシカハマボウ	1 本
⊕	フコウ	2 本
○	アカギ	1 本
⊂⊃	キンダンカ	60 本
⊂⊃	ブッシカ	31 本

記号	種別	本数
⊂⊃	ヒメクチナシ	84 本
⊂⊃	ツルウメモドキ	100 本
ハ	芝	457.00m²

凡例

	地上配管
	地下配管ケーブル
	上水道
	排水管
	汗水管

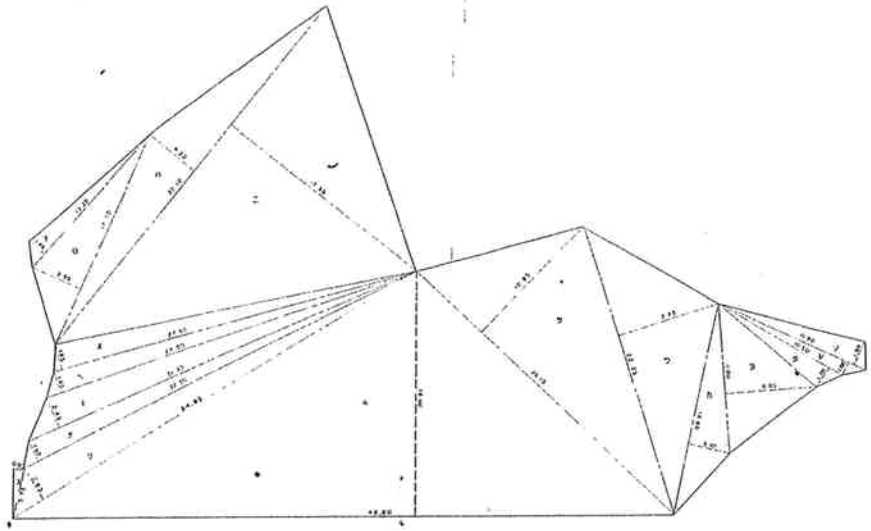

求積表 単位 m²

記号	底辺	高さ	面積
イ	43.20	1.46	63.23
ロ	13.20	3.95	67.94
ハ	12.10	4.30	156.03
ニ	32.10	17.55	563.36
ホ	22.90	4.95	56.41
ヘ	79.00	1.65	47.85
ト	13.35	2.45	76.81
チ	32.50	1.65	53.63
リ	34.85	2.65	92.35
ヌ	3.75	0.80	3.00
ル	48.80	18.00	878.40
ヲ	26.15	10.86	283.73
ワ	22.25	7.75	172.44

記号	底辺	高さ	面積
カ	15.40	3.10	48.98
ヨ	11.00	6.80	74.80
タ	10.50	1.70	17.85
レ	11.50	1.00	11.50
ソ	11.80	1.90	22.61
計			2,627.36
1/2			1,313.68